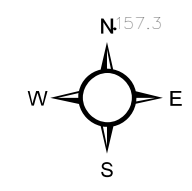


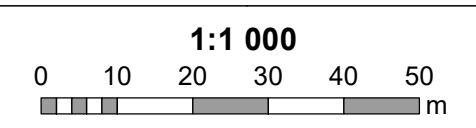
MIEJSCOWY PLAN ZAGOSPODAROWANIA PRZESTRZENNEGO DLA DZ. 128 W OBRĘBIE EWIDENCYJNYM PASYM 2

Załącznik nr 1
do Uchwały Nr
Rady Miejskiej w Pasymiu
z dnia.....

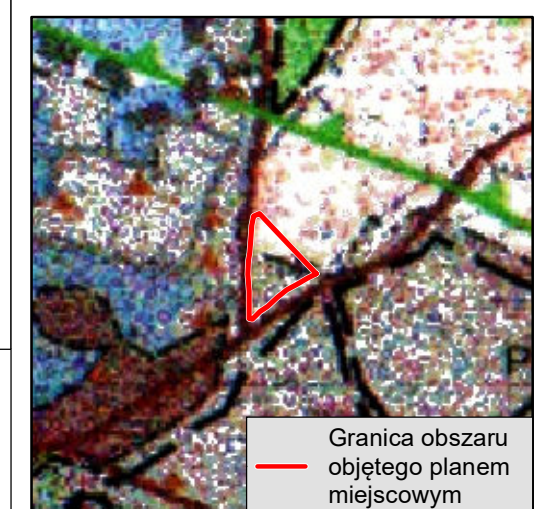


- Elementy będące ustaleniami planu miejscowego**
- Granica obszaru objętego planem miejscowym
 - Linie rozgraniczające tereny o różnym przeznaczeniu lub różnych zasadach zagospodarowania
 - Nieprzekraczalna linia zabudowy
 - Wymiar podany w metrach
- Przeznaczenia terenów:**
- MNW - teren zabudowy mieszkaniowej jednorodzinnej wolnostojącej
 - MNW-U - teren zabudowy mieszkaniowej jednorodzinnej wolnostojącej lub usług
 - ML - teren zabudowy letniskowej lub rekreacji indywidualnej
 - KR - teren komunikacji drogowej wewnętrznej
 - KP - teren komunikacji pieszo-rowerowej
 - ZN-ZP - teren zieleni naturalnej lub zieleni urządzonej

- Element informacyjny niebędący ustaleniem planu miejscowego**
- Proponowany kierunek podziału



Wyrys ze Studium Uwarunkowań i Kierunków Zagospodarowania Przestrzennego Gminy Pasym



- Fragment legendy Studium**
- GRANICA OBRĘBI MIASTA PASYMI
 - TERENY ROLNE
 - GRANICE OBSZARÓW WSKAZANYCH DO SPORZĄDZENIA PLANÓW MIEJSCOWYCH
 - TERENÓW ZABUDOWY MIESZKANIOWEJ

Obszar objęty planem miejscowym znajduje się w całości w granicach Głównego Zbiornika Wód Podziemnych nr 213 Olsztyn

Układ współrzędnych:
ETRS 1989 Poland CS2000 Zone 7

Źródło pochodzenia użytego materiału państwowego zasobu geodezyjnego i kartograficznego:
Starostwo Powiatowe w Szczytnie
ul. Kościuszki 14
12-100 Szczytno